

## 12 ENSEMBLE DU HAUT PLATEAU DE L'ARDENNE CENTRALE



*Le haut plateau de l'Ardenne centrale fait partie du massif schisteux rhénan qui regroupe les plateaux les plus hauts de l'Eifel allemand et de l'Ardenne du nord-est, puis, à un niveau inférieur, l'Oesling luxembourgeois, l'Ardenne centrale et, au-delà de la Meuse, le bout du plateau de l'Ardenne occidentale.*

*Le plateau central ardennais descend lentement par paliers, de 550 m au nord-est à environ 400 m au sud-ouest. Au sud comme au nord, les cours d'eau entament fortement ses bordures en y creusant des vallées parfois profondes, isolant des hauts plateaux résiduels tels que la Croix-Scaille (505 m) et le plateau de Saint-Hubert (598 m).*

*L'Ardenne centrale est caractérisée par des plateaux centraux agricoles au relief tranquillement ondulé et des bordures forestières au relief disséqué.*

*L'habitat de cet ensemble est relativement homogène, caractérisé par le groupement des maisons en villages. A l'ouest, les villages sont plutôt concentrés tandis qu'à l'est, villages et hameaux sont plus lâches.*


### Haut plateau de l'Ardenne centrale

Le haut plateau de l'Ardenne centrale est caractérisé par un relief peu accentué couvert d'herbages et planté de forêts.

#### Faciès occidental des clairières (12011)

Dans la partie occidentale du haut plateau de l'Ardenne centrale, les boisements dominants confèrent aux paysages un caractère de clairières agricoles où se concentrent des villages de taille importante.

Haut plateau de l'Ardenne centrale -  
Faciès occidental des  
clairières (12011)



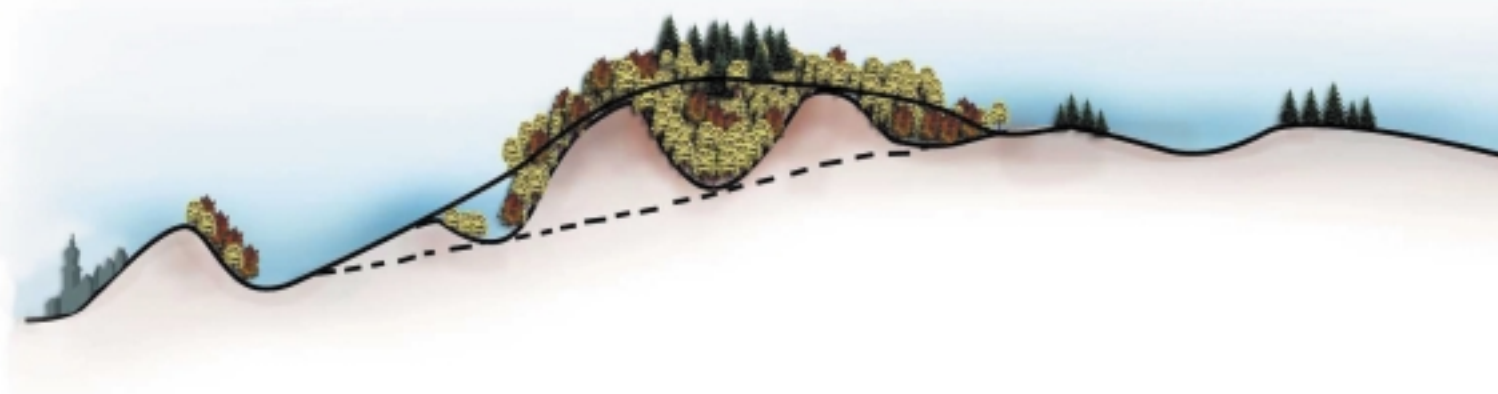


Haut plateau de l'Ardenne centrale - Faciès oriental herbager (12012)

Faciès oriental herbager (12012)

La partie orientale du haut plateau de l'Ardenne centrale est dominée par des prairies que complètent quelques étendues de cultures fourragères. Les creusements des têtes de cours d'eau comme les sommets d'interfluves s'identifient par leur boisement. Hormis les petites villes de Neufchâteau, Libramont, Saint-Hubert et Bastogne, l'habitat est groupé en villages et hameaux relativement lâches.

Coupe schématique dépression famennienne - Ardenne - Lorraine



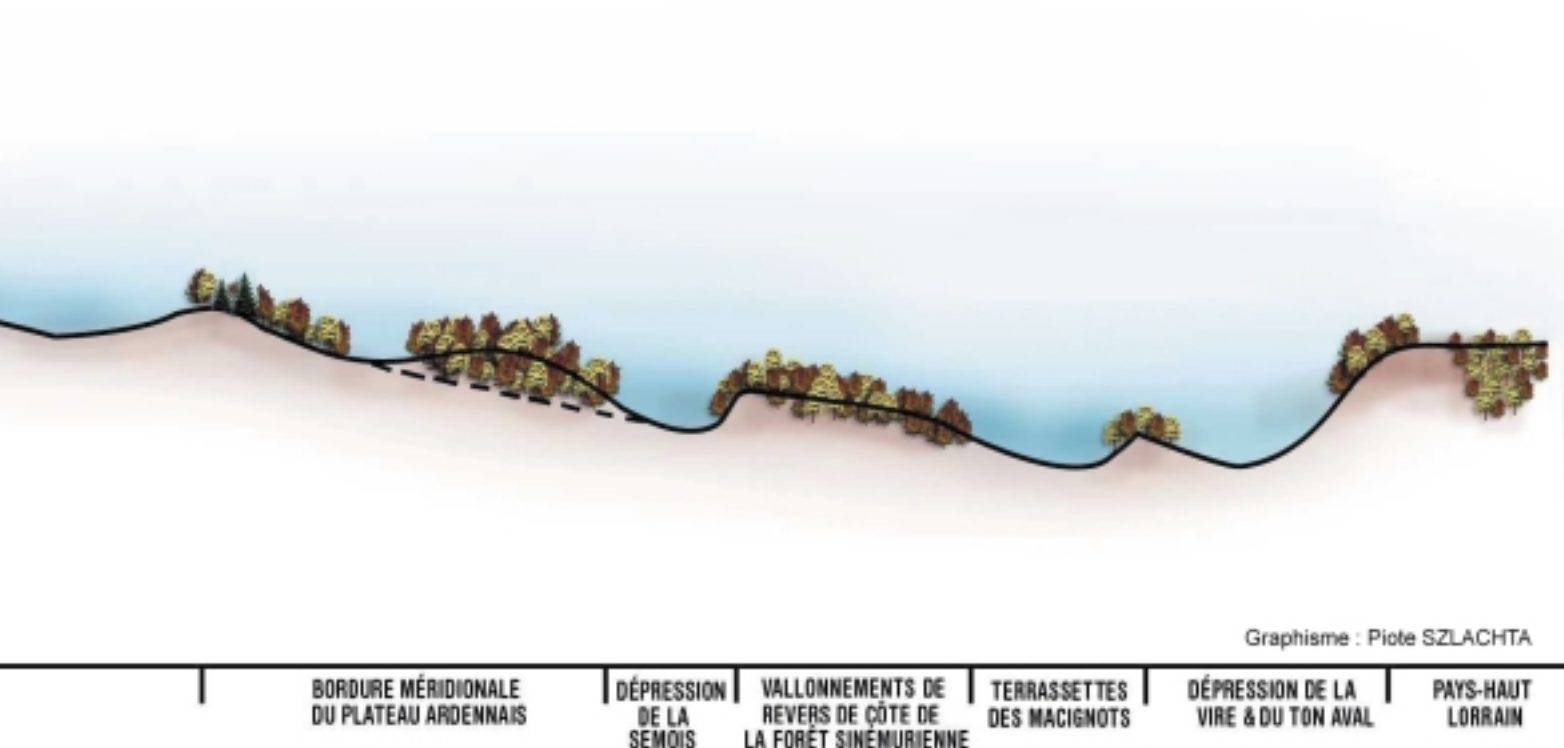
DÉPRESSION FAMENNIENNE | REPLATS & COLLINES DE LA CALESTIENNE ET PIED DE TALUS ARDENNAIS | BORDURE SEPTENTRIONALE DU PLATEAU ARDENNAIS | HAUT PLATEAU D'ARDENNE CENTRALE

Vallée de l'Ourthe supérieure (12020)



Vallée de l'Ourthe supérieure (12020)

Les deux Ourthes et l'Ourthe en amont de La Roche-en-Ardenne entaillent profondément le plateau ardennais, y imprimant une vallée étroite et encaissée aux versants fort pentus et boisés. En l'absence de plaine alluviale, seules deux petites villes, Houffalize et La Roche, s'y sont installées. Les paysages y sont marqués par de nombreux campings en bordure des cours d'eau.





Méandres encaissés de la Semois ardennaise (12040)

#### Haut plateau forestier de Saint-Hubert (12030)

Le haut plateau de Saint-Hubert, au relief peu accentué, accueille un massif forestier continu au sein duquel l'habitat est quasi absent.

#### Méandres encaissés et replats de la Semois ardennaise (12040)

Dans la partie sud-ouest du haut plateau ardennais, la Semois creuse des méandres profonds qui présentent une plaine alluviale étroite encadrée de versants abrupts et de replats forestiers. Au nord, les clairières sur les replats dominant la vallée concentrent les villages. Dans la vallée, la petite ville de Bouillon et de nombreux autres villages sont implantés en bordure de la plaine alluviale, accueillant également de nombreuses implantations touristiques.

#### Creusements de la Haute Sûre (12050)

La Haute Sûre imprime au plateau centre-ardennais des creusements qui deviennent profonds (supérieurs à 100 m) à la frontière luxembourgeoise. Les paysages résultants sont partagés entre boisements sur les pentes et prairies, quelques labours subsistant sur les lambeaux de plateau. L'habitat de ce territoire est groupé en villages et hameaux lâches.

Creusements de la Haute Sûre (12050)





Bordures forestières du plateau ardennais -  
Bordure septentrionale  
du plateau ardennais  
(120561)

### **Bordures forestières du plateau ardennais**

**Les cours d'eau (Houille, Lesse et Lomme au nord, Semois, Vierre et Rulles au sud) qui incisent les bordures du haut plateau centre-ardennais déterminent des versants forestiers que ponctuent de rares villages de clairière.**

Bordure septentrionale du plateau ardennais (12061)

**Les versants de la bordure septentrionale du plateau ardennais, d'un dénivelé de plus de 150 m, offrent des paysages d'entailles profondes et de replats quasi exclusivement forestiers.**

Bordure méridionale du plateau ardennais (12062)

**La bordure méridionale du plateau ardennais présente un moindre dénivelé (100 m au maximum) et développe un massif forestier continu sur ses vallées et replats.**