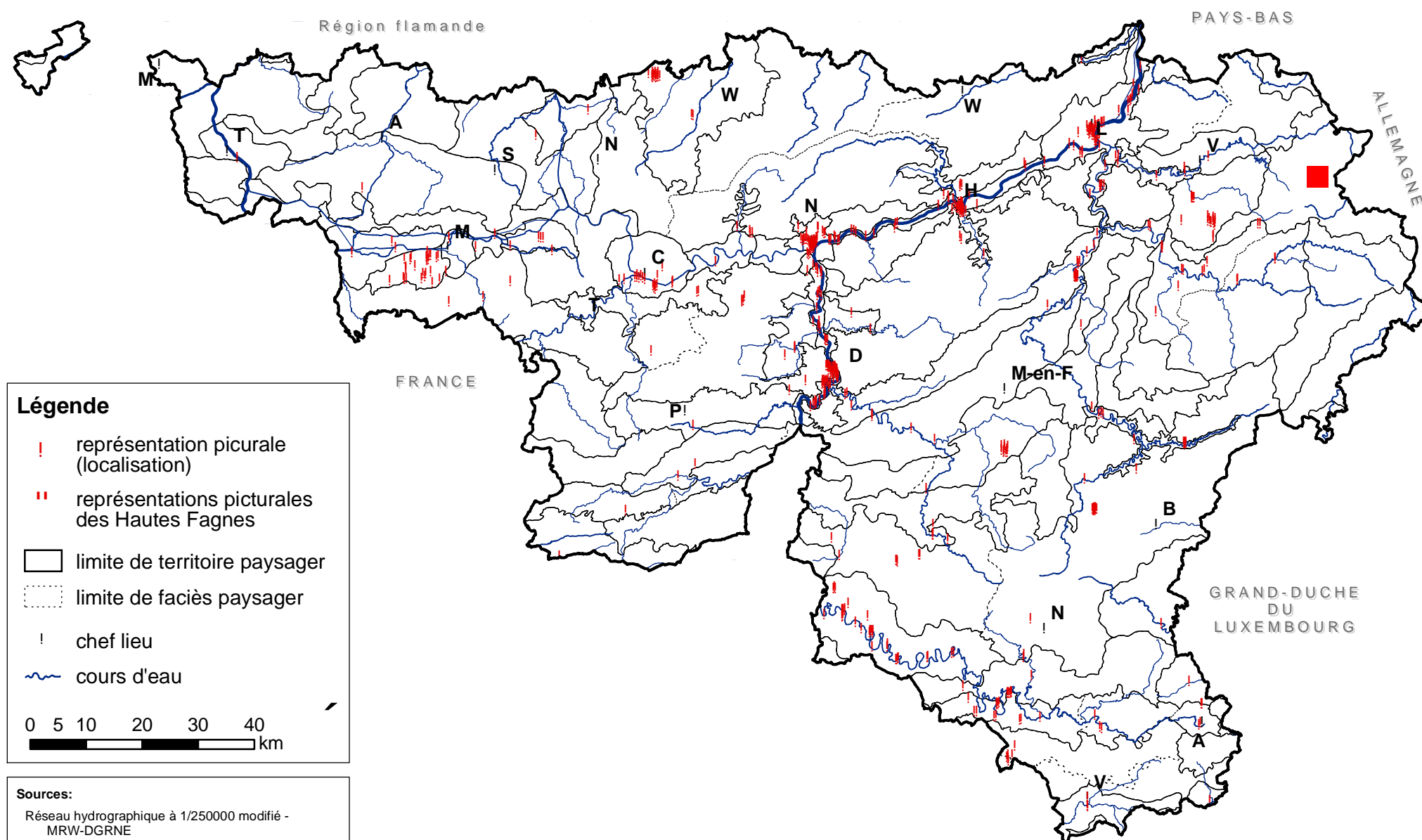
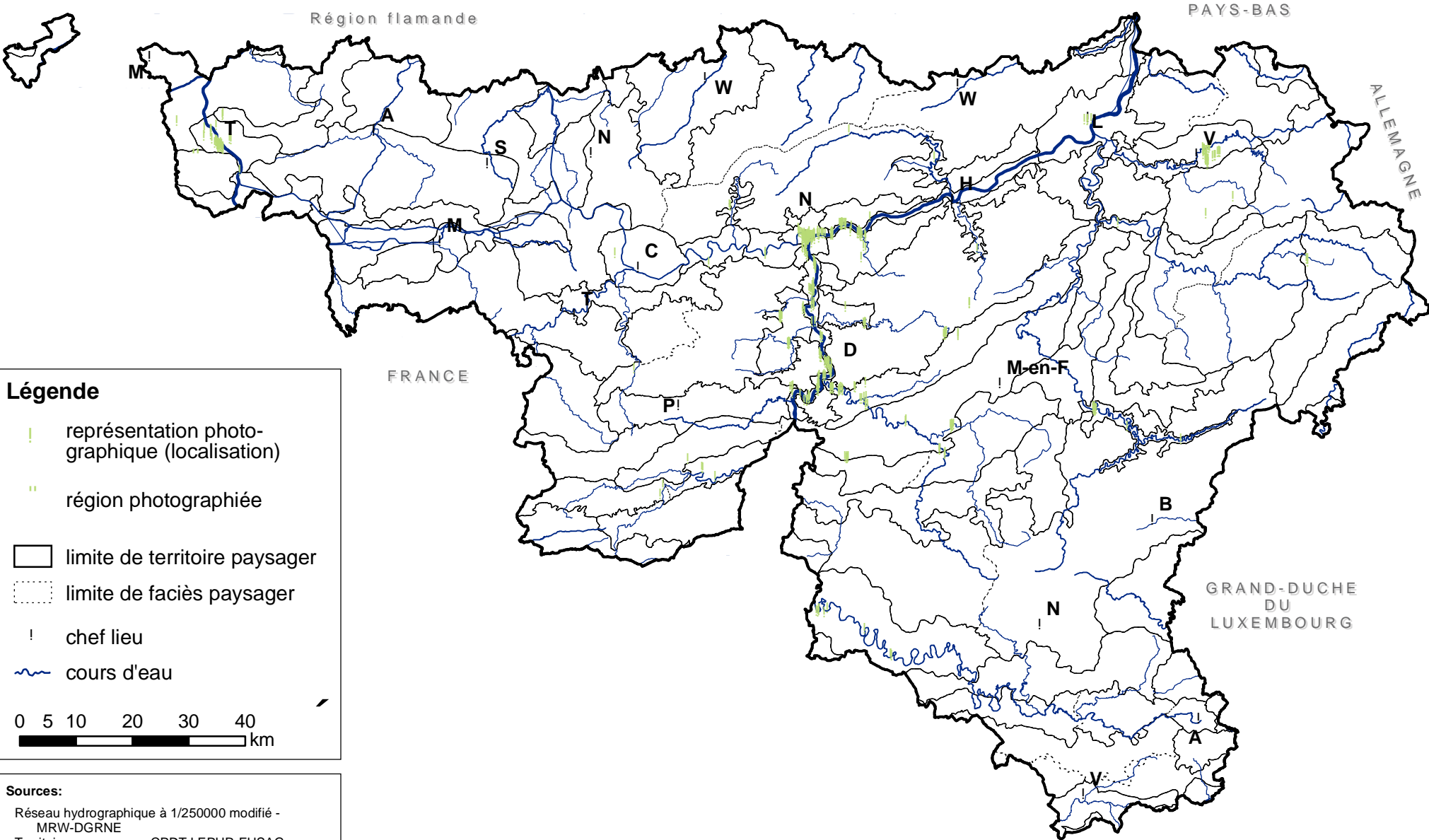


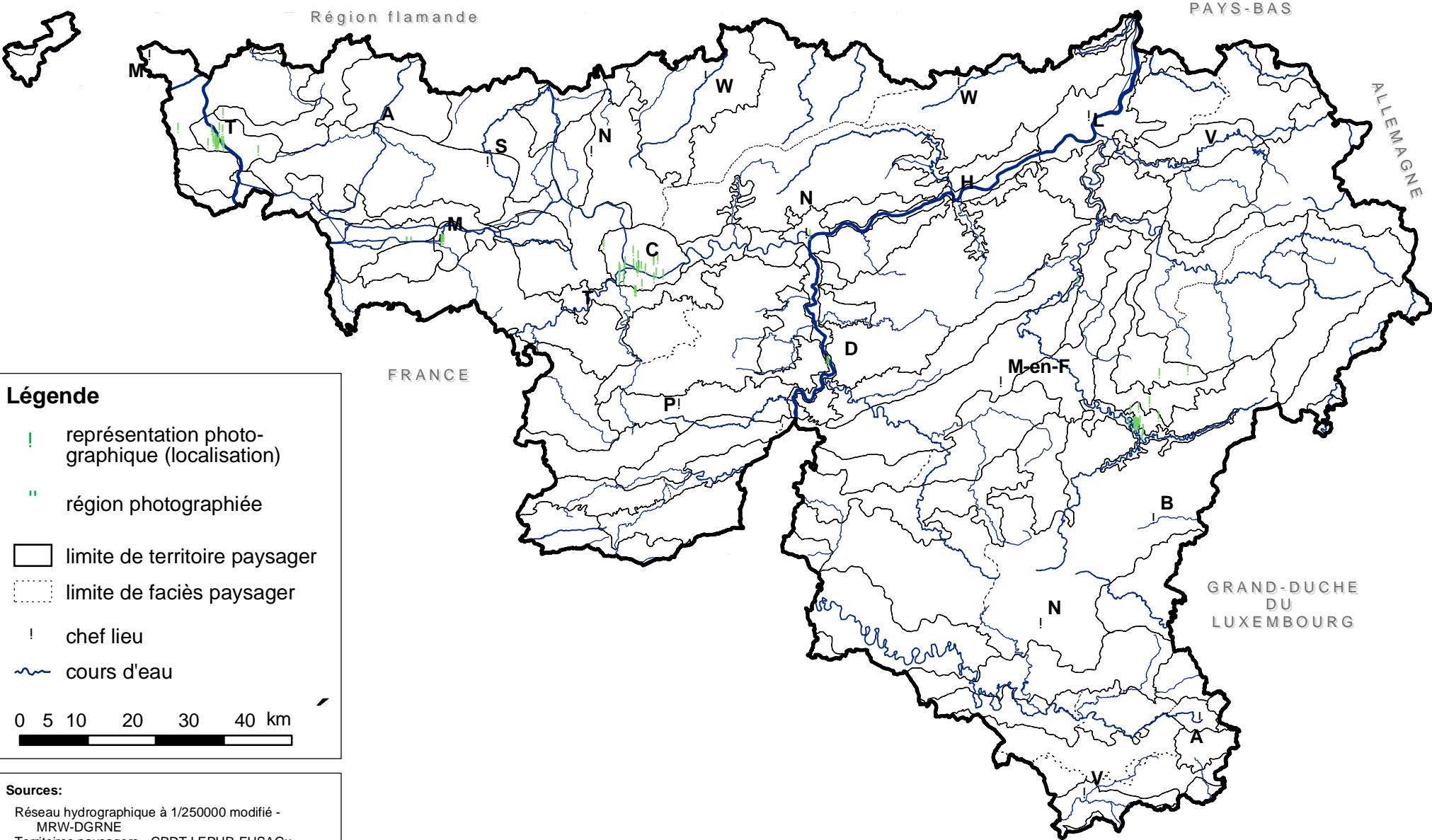
Carte 1 - Localisation des paysages représentés dans l'art pictural



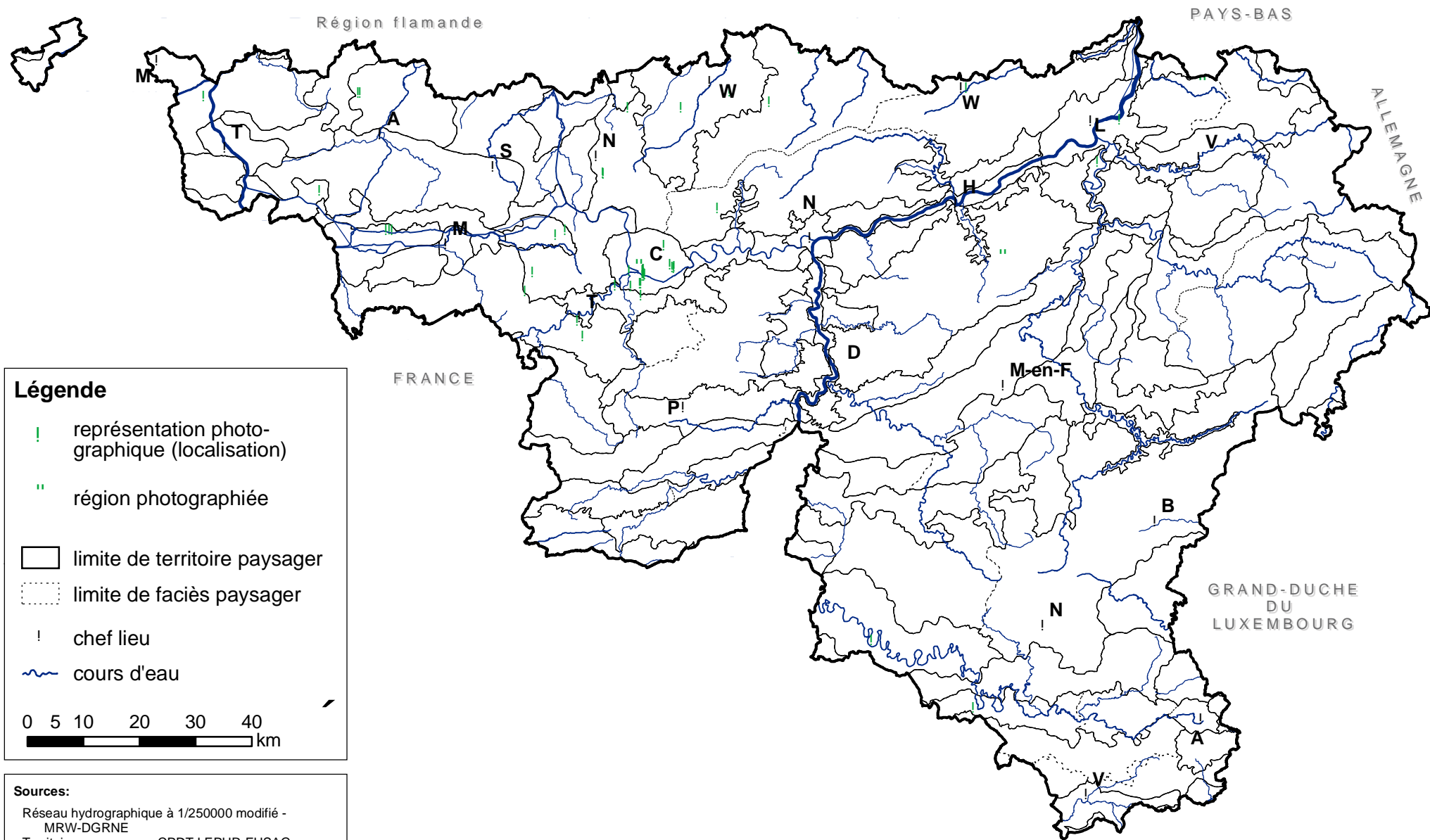
Carte 2 - Localisation des paysages représentés dans l'art photographique (avant 1914)



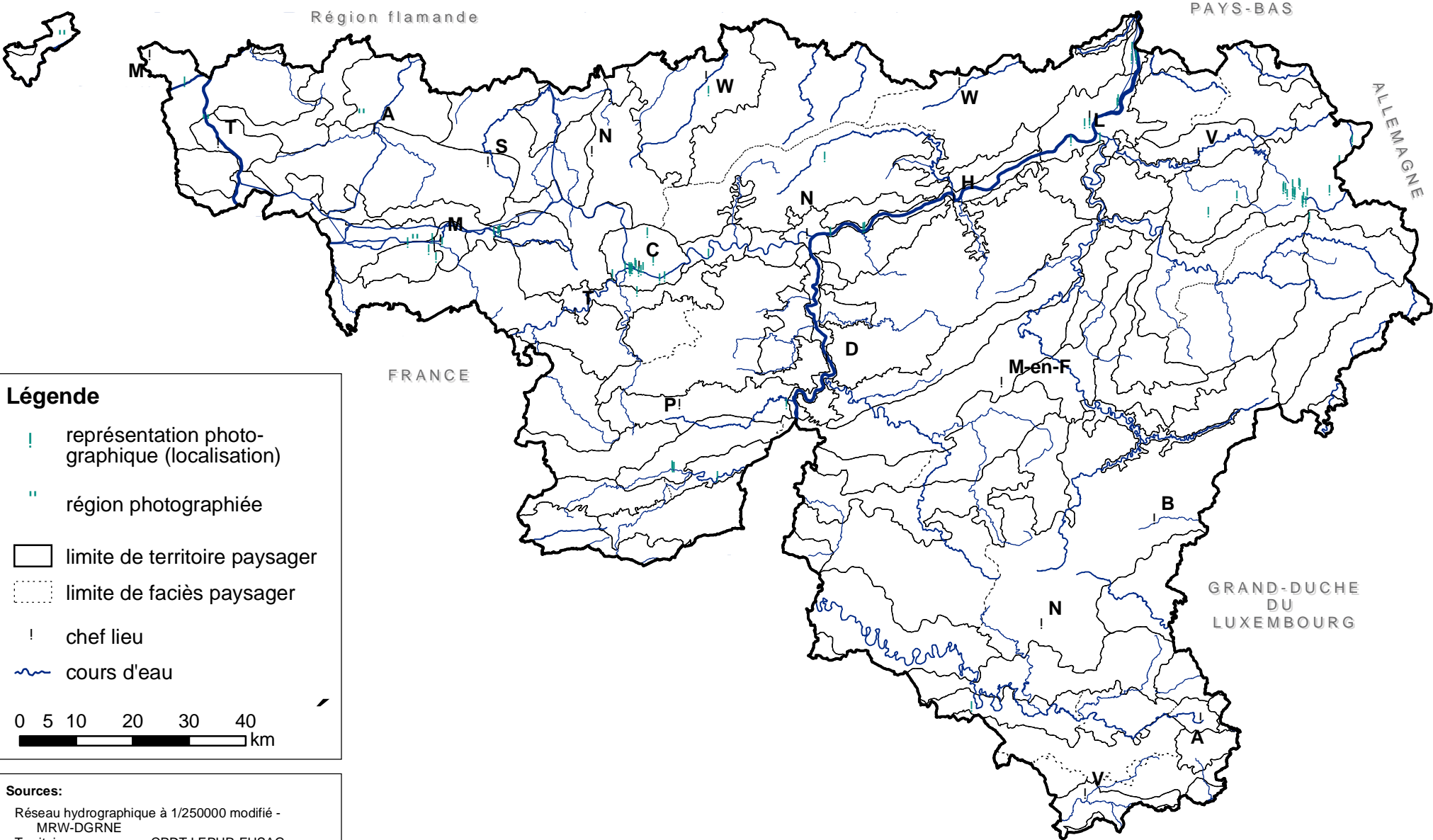
Carte 3 - Localisation des paysages représentés dans l'art photographique (de 1914 à la fin des années 1960)



Carte 4 - Localisation des paysages représentés dans l'art photographique (des années 1970 à la fin des années 1980)



Carte 5 - Localisation des paysages représentés dans l'art photographique (des années 1990 à nos jours)

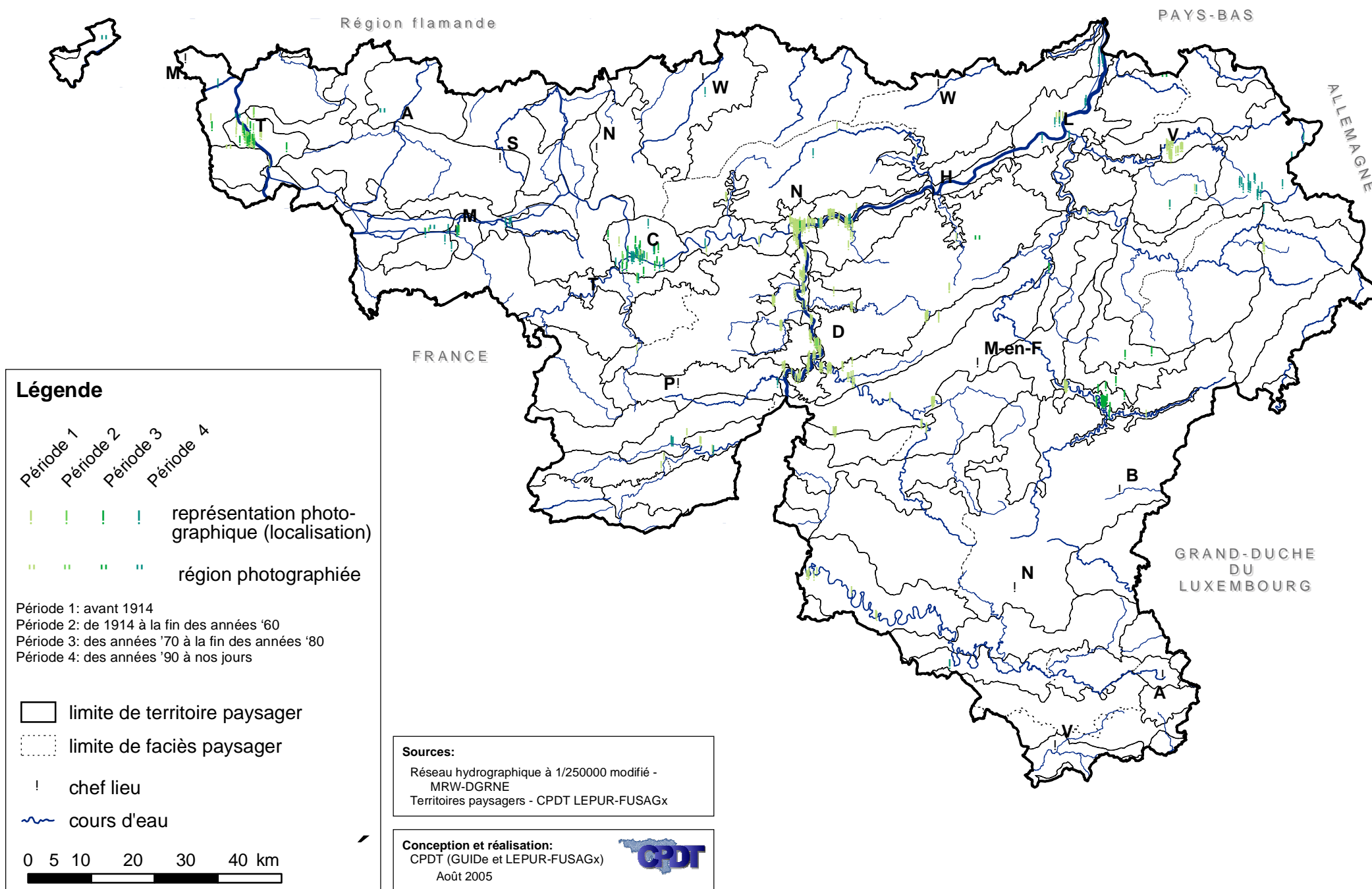


Sources:
Réseau hydrographique à 1/250000 modifié - MRW-DGRNE
Territoires paysagers - CPDT LEPUR-FUSAGx

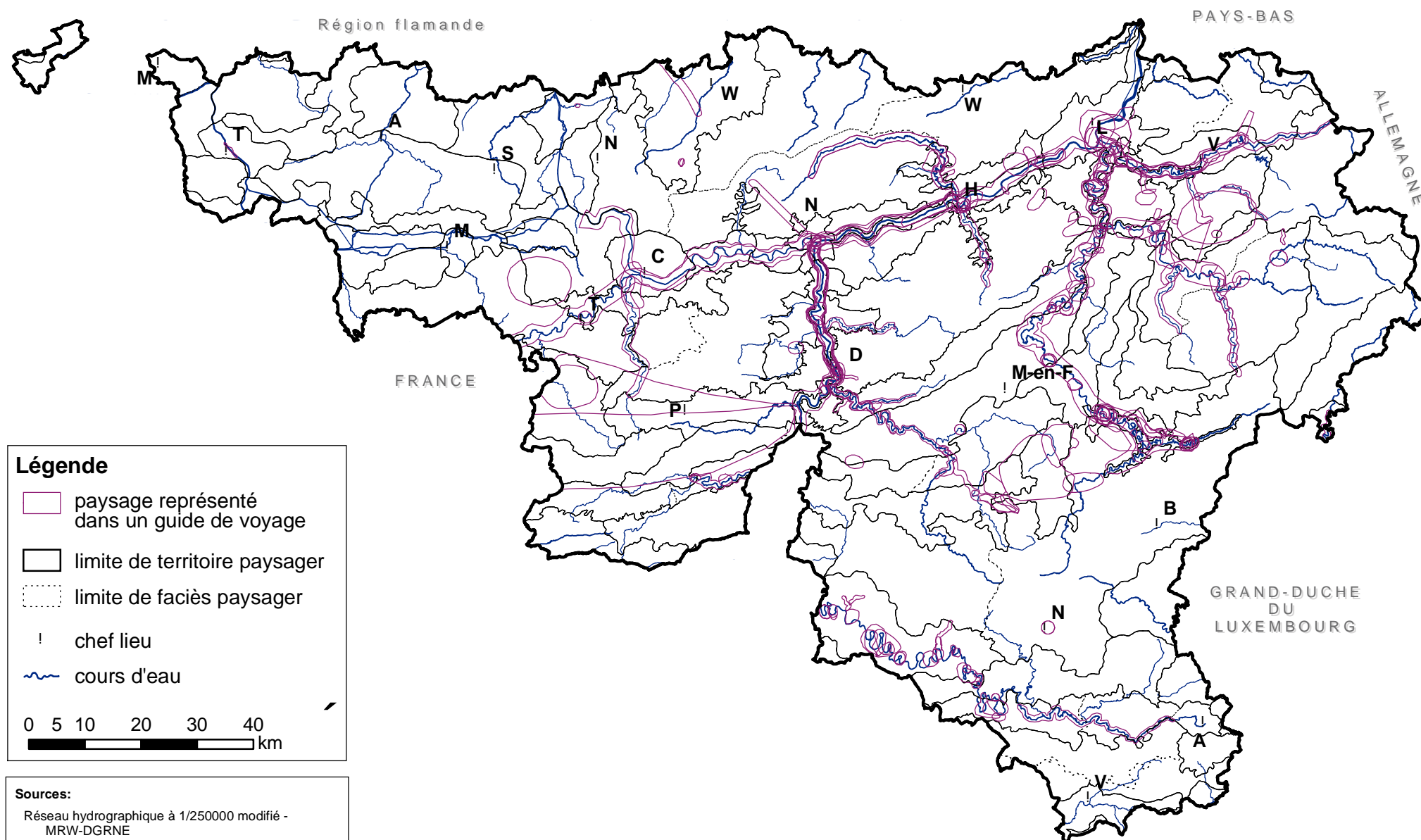
Conception et réalisation:
CPDT (GUIDe et LEPUR-FUSAGx)
Août 2005



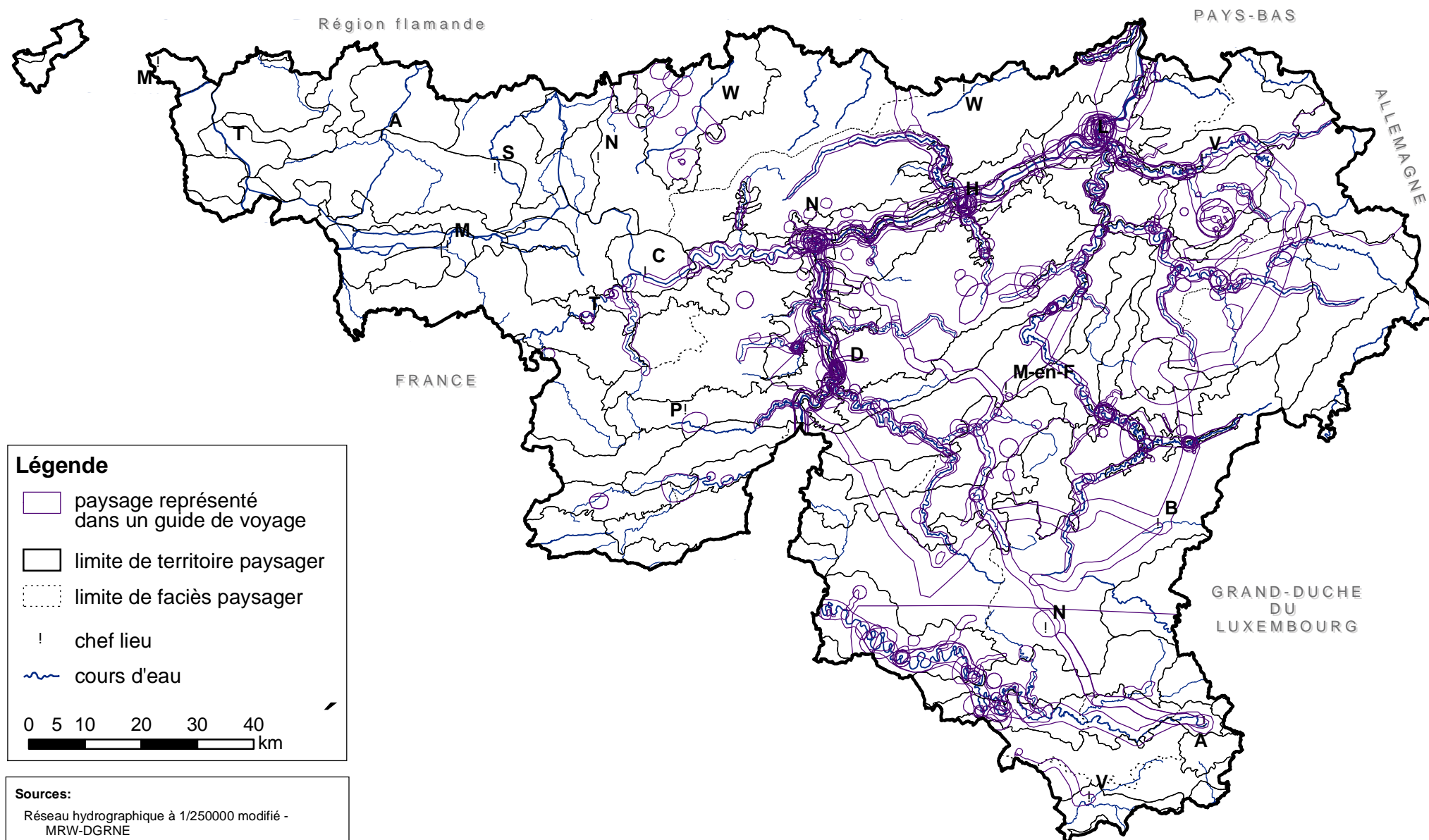
Carte 6 - Localisation des paysages représentés dans l'art photographique



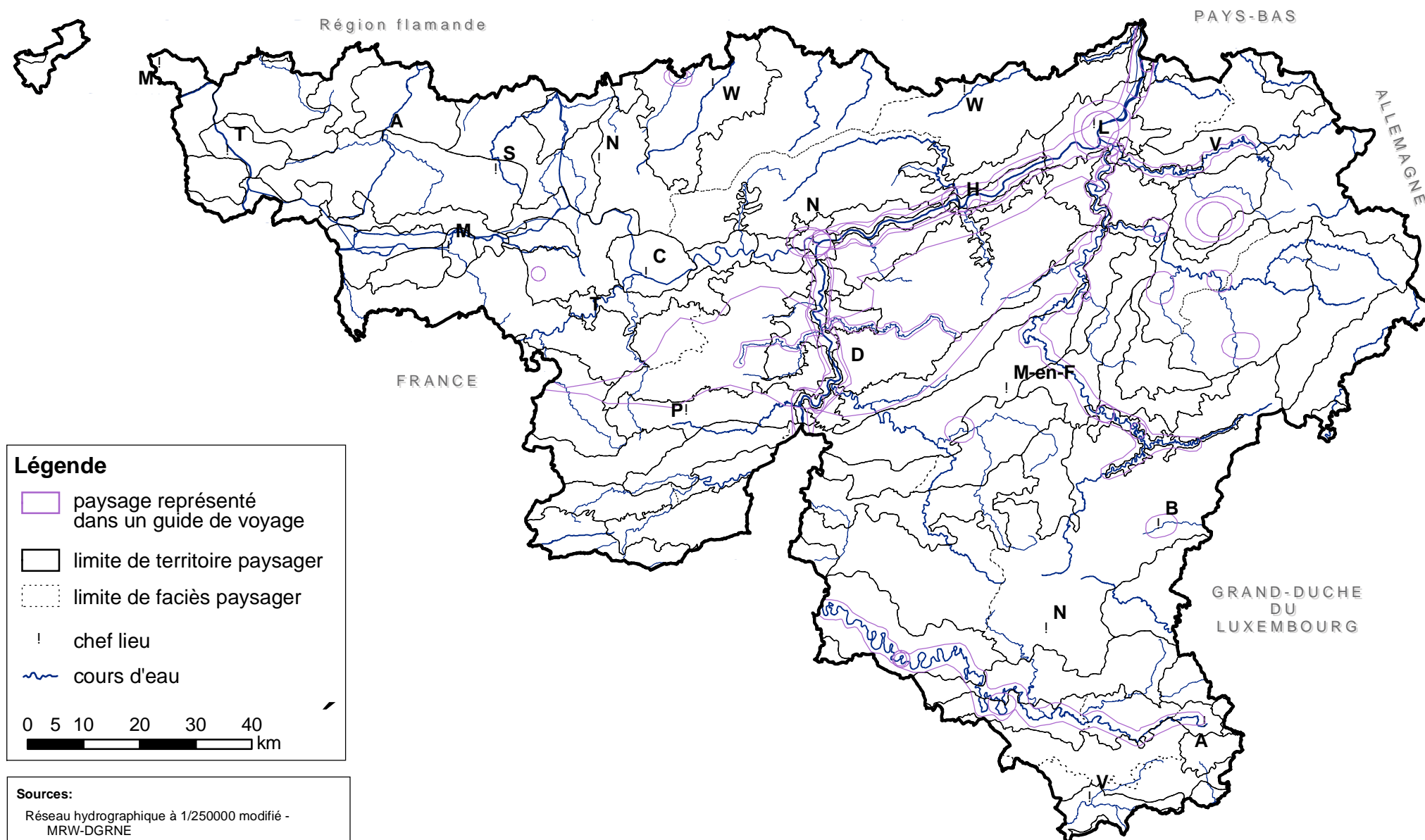
Carte 7 - Localisation des paysages représentés dans les guides de voyage (des années 1840 aux années 1860)



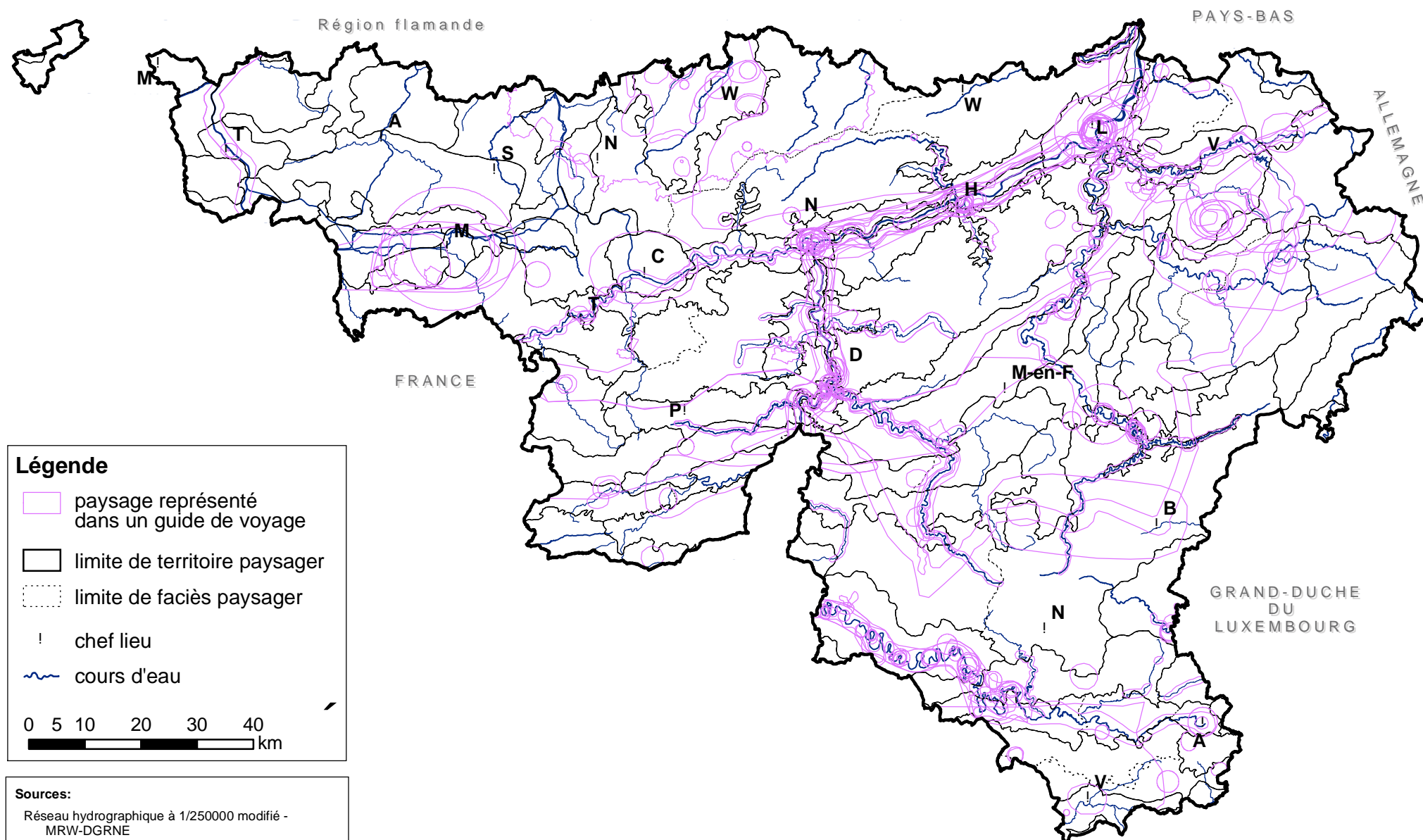
Carte 8 - Localisation des paysages représentés dans les guides de voyage (des années 1860 à 1914)



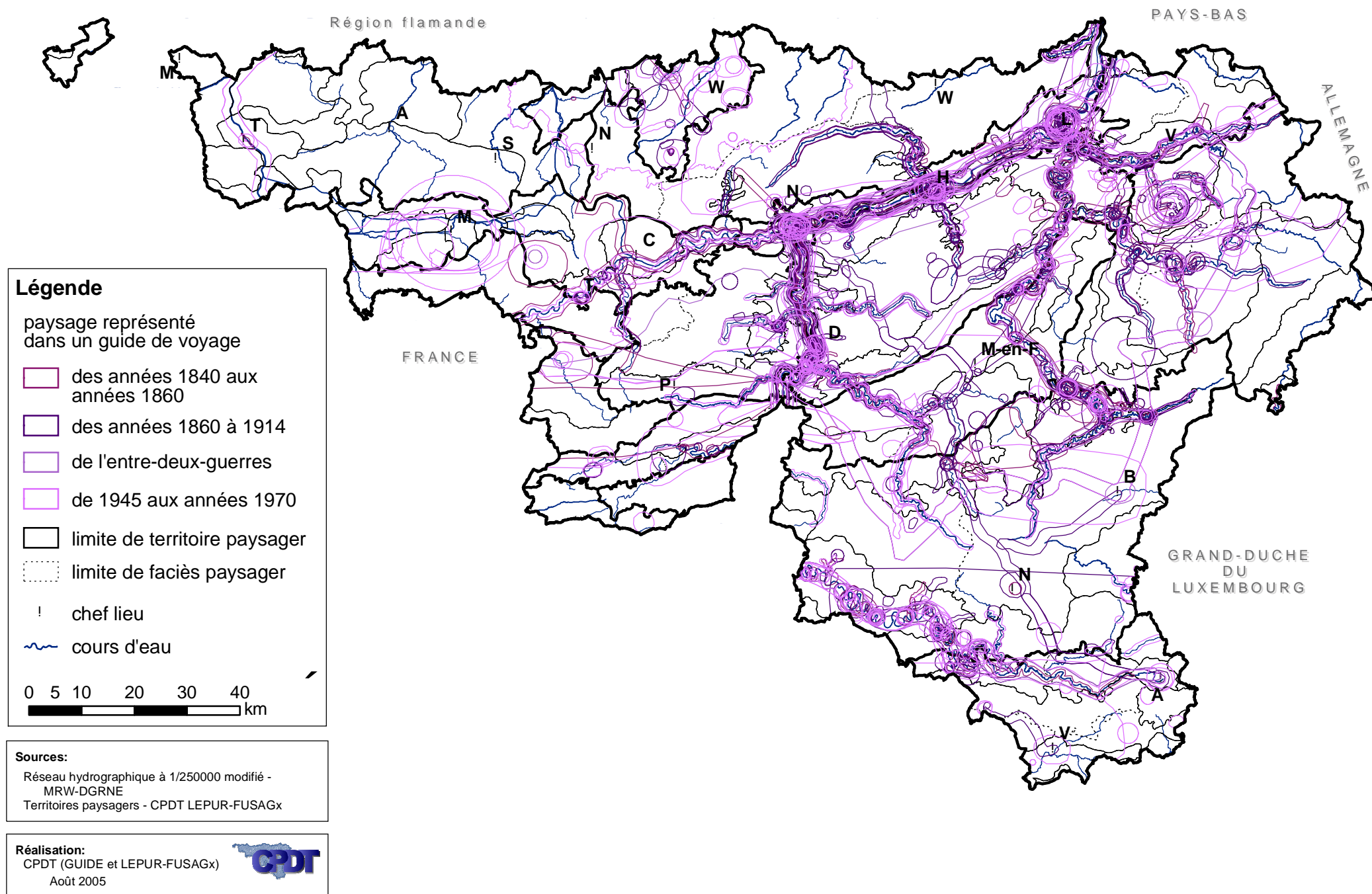
Carte 9 - Localisation des paysages représentés dans les guides de voyage (de l'entre-deux-guerres)



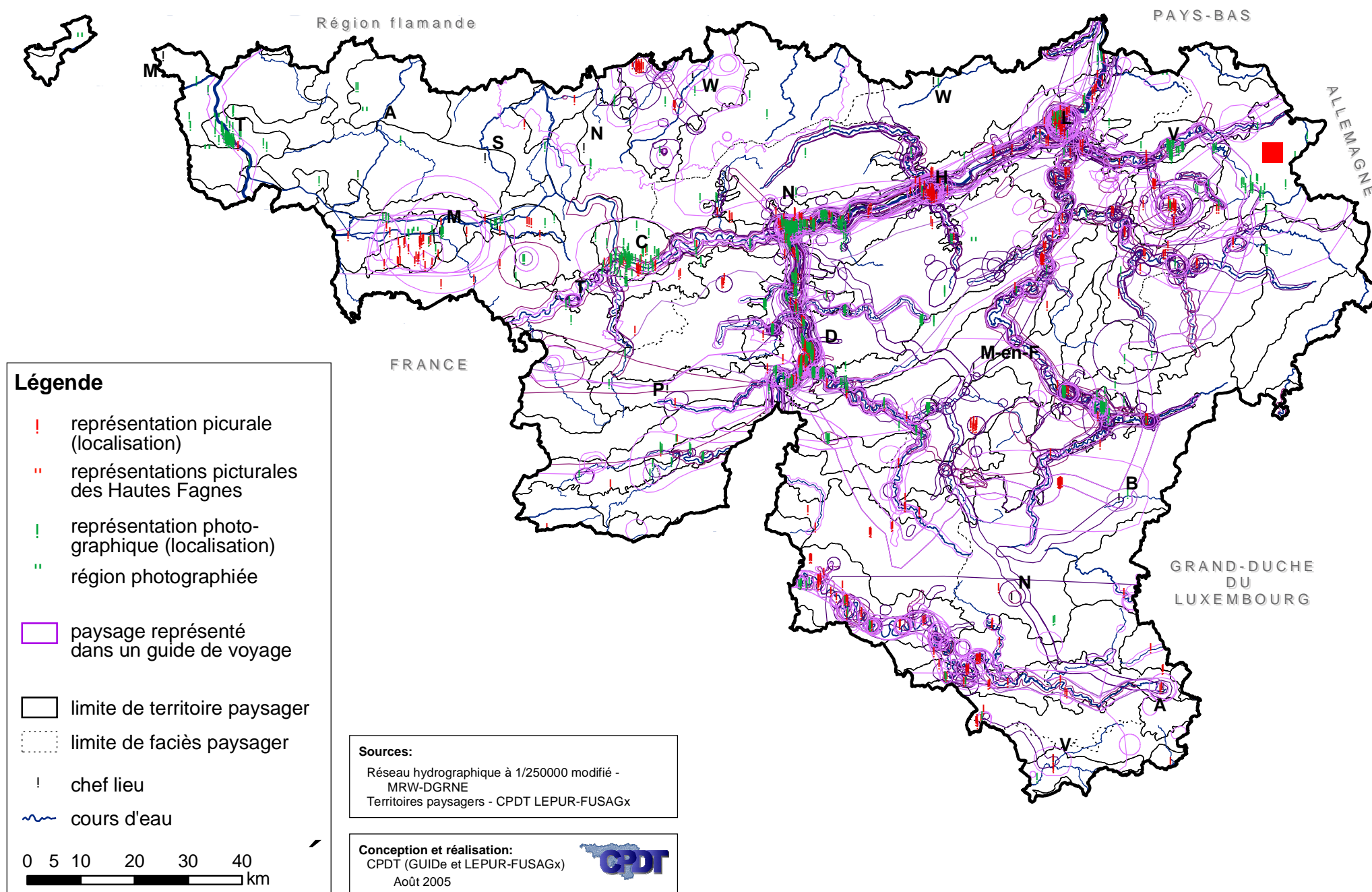
Carte 10 - Localisation des paysages représentés dans les guides de voyage (de 1945 aux années 1970)



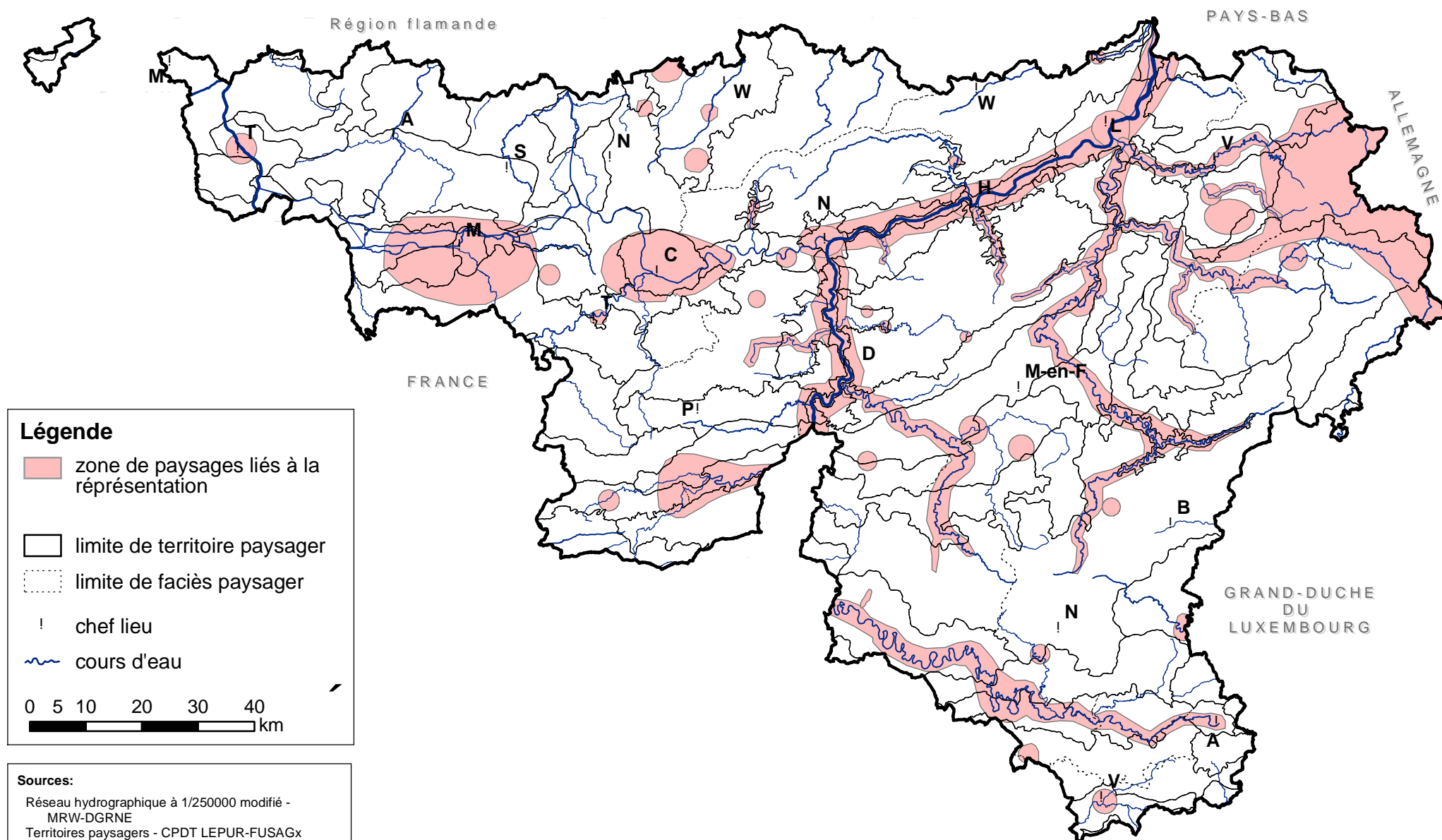
Carte 11 - Localisation des paysages représentés dans les guides de voyage



Carte 12 - Localisation des paysages représentés dans l'art pictural, dans l'art photographique et dans les guides de voyage



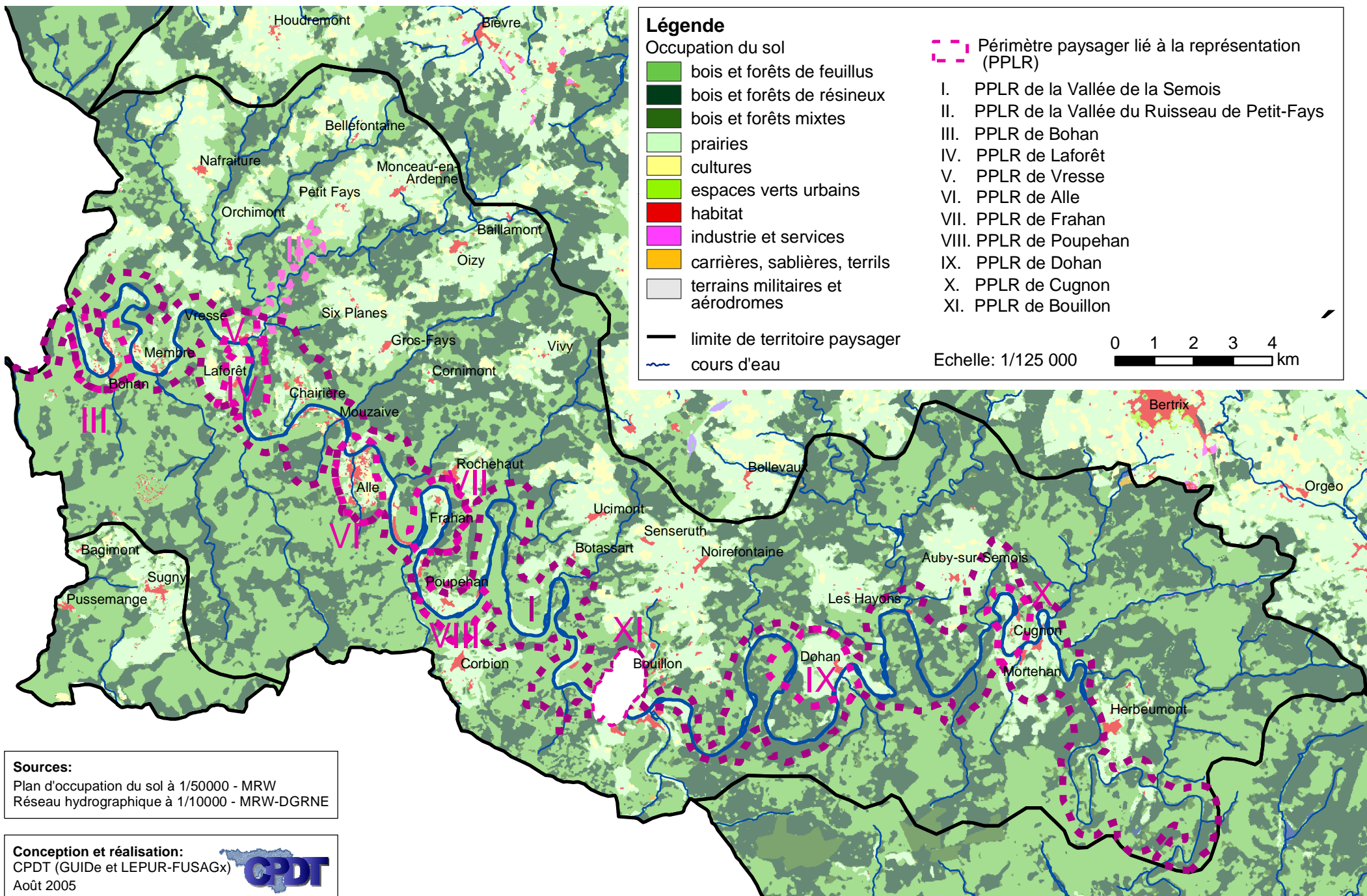
Carte 13 - Zonage régional - Carte d'intentions présentant les grandes régions où devraient se retrouver l'ensemble des périmètres paysagers liés à la représentation de la Région wallonne (à délimiter au niveau local)



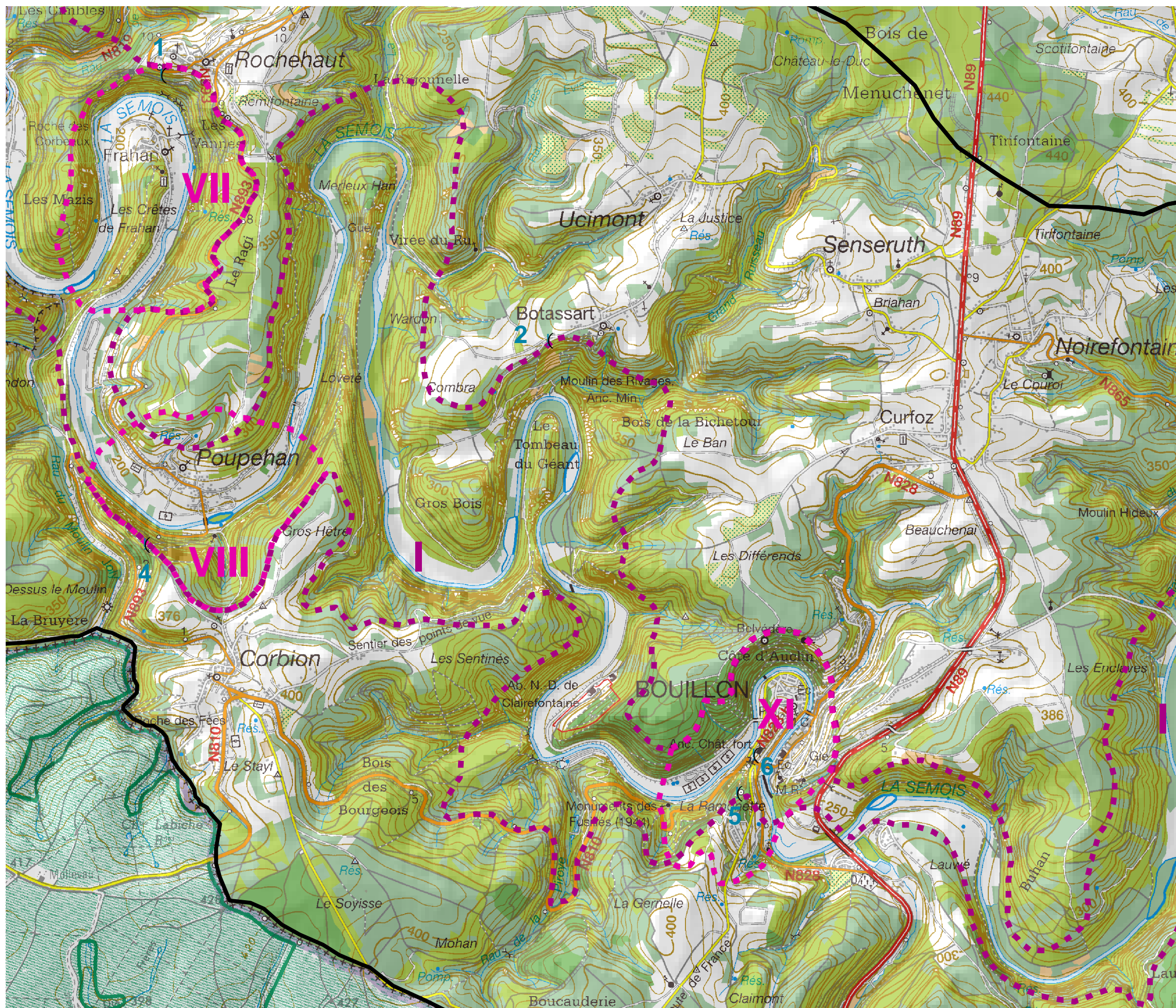
Conception et réalisation:
 CPDT (GUIDe et LEPUR-FUSAGx)
 Août 2005



Carte 14 - Périmètres paysagers liés à la représentation du territoire des Méandres encaissés et replats de la Semois ardennaise



Carte 16 - Périmètres paysagers et points de vue liés à la représentation du territoire des Méandres encaissés et replats de la Semois (2/3)



Légende

— périmètre paysager lié à la représentation (PPLR)

I. PPLR de la Vallée de la Semois

VII. PPLR de Frahan

VIII. PPLR de Poupehan

IX. PPLR de Dohan

XI. PPLR de Bouillon

(—) point de vue lié à la représentation (PVLR)

1. PVLR de Rochehaut sur Frahan

2. PVLR du Tombeau du Géant

4. PVLR de la Chaire à prêcher

5. PVLR de la Ramonette

6. PVLR du château de Bouillon

— limite de territoire paysager

Echelle: 1/30 000

0 300 600 1500 m

Sources:

Fond topographique à 1/50 000 - IGN
(scan des cartes papier)
Modèle numérique de terrain à 1/50.000 - MET

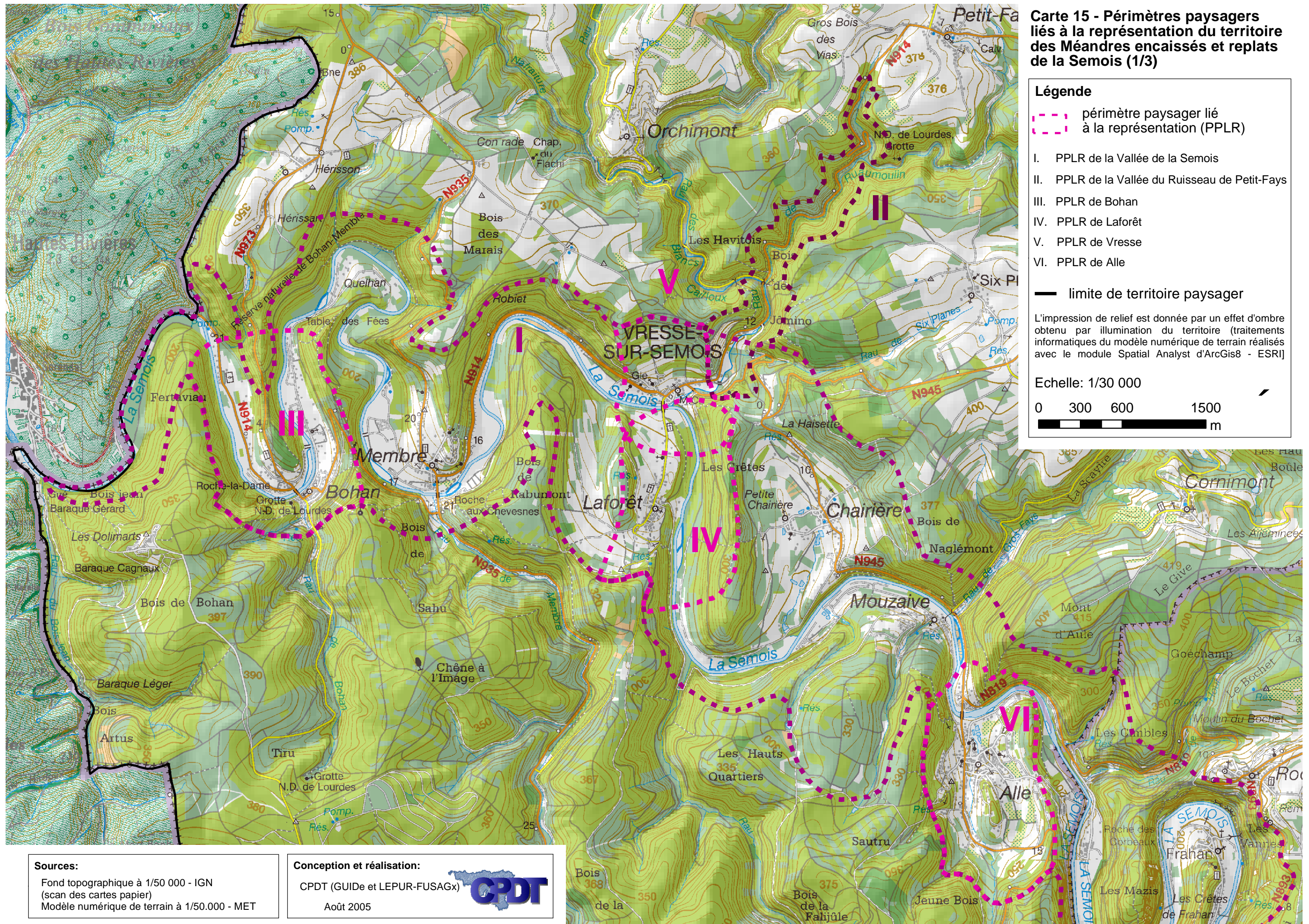
Réalisation:

CPDT (GUIDe et LEPUR-FUSAGx)

Août 2005



L'impression de relief est donnée par un effet d'ombre obtenu par illumination du territoire (traitements informatiques du modèle numérique de terrain réalisés avec le module Spatial Analyst d'ArcGis8 - ESRI)



Carte 17 - Périmètres paysagers et points de vue liés à la représentation du territoire des Méandres encaissés et replats de la Semois (3/3)

Légende

— périmètre paysager lié à la représentation (PPLR)

I. PPLR de la Vallée de la Semois

IX. PPLR de Dohan

X. PPLR de Cugnon

(point de vue lié à la représentation (PVLR)

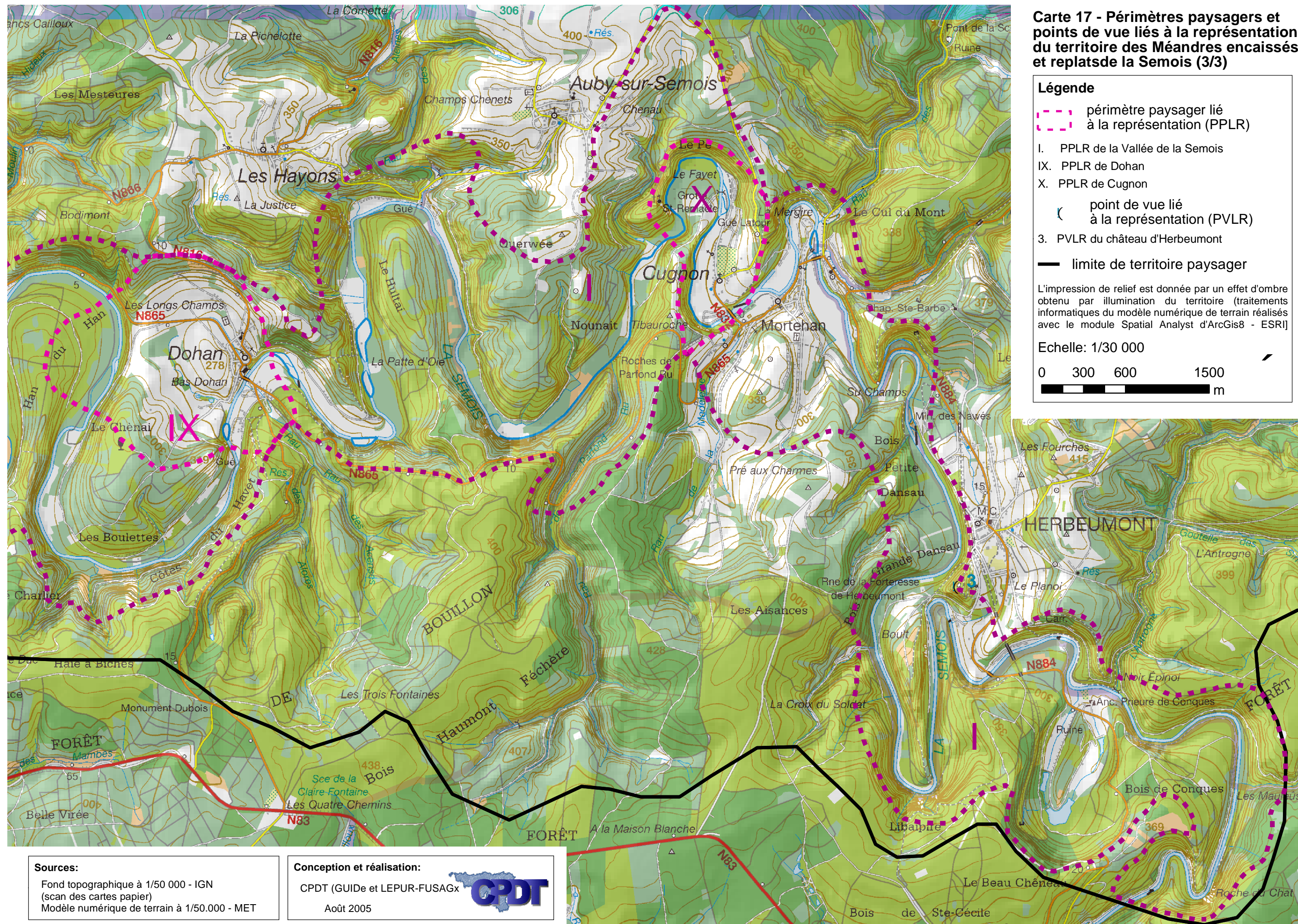
3. PVLR du château d'Herbeumont

— limite de territoire paysager

L'impression de relief est donnée par un effet d'ombre obtenu par illumination du territoire (traitements informatiques du modèle numérique de terrain réalisés avec le module Spatial Analyst d'ArcGis8 - ESRI)

Echelle: 1/30 000

0 300 600 1500
m



Sources:

Fond topographique à 1/50 000 - IGN
(scan des cartes papier)
Modèle numérique de terrain à 1/50.000 - MET

Conception et réalisation:

CPDT (GUIDe et LEPUR-FUSAGx)
Août 2005

